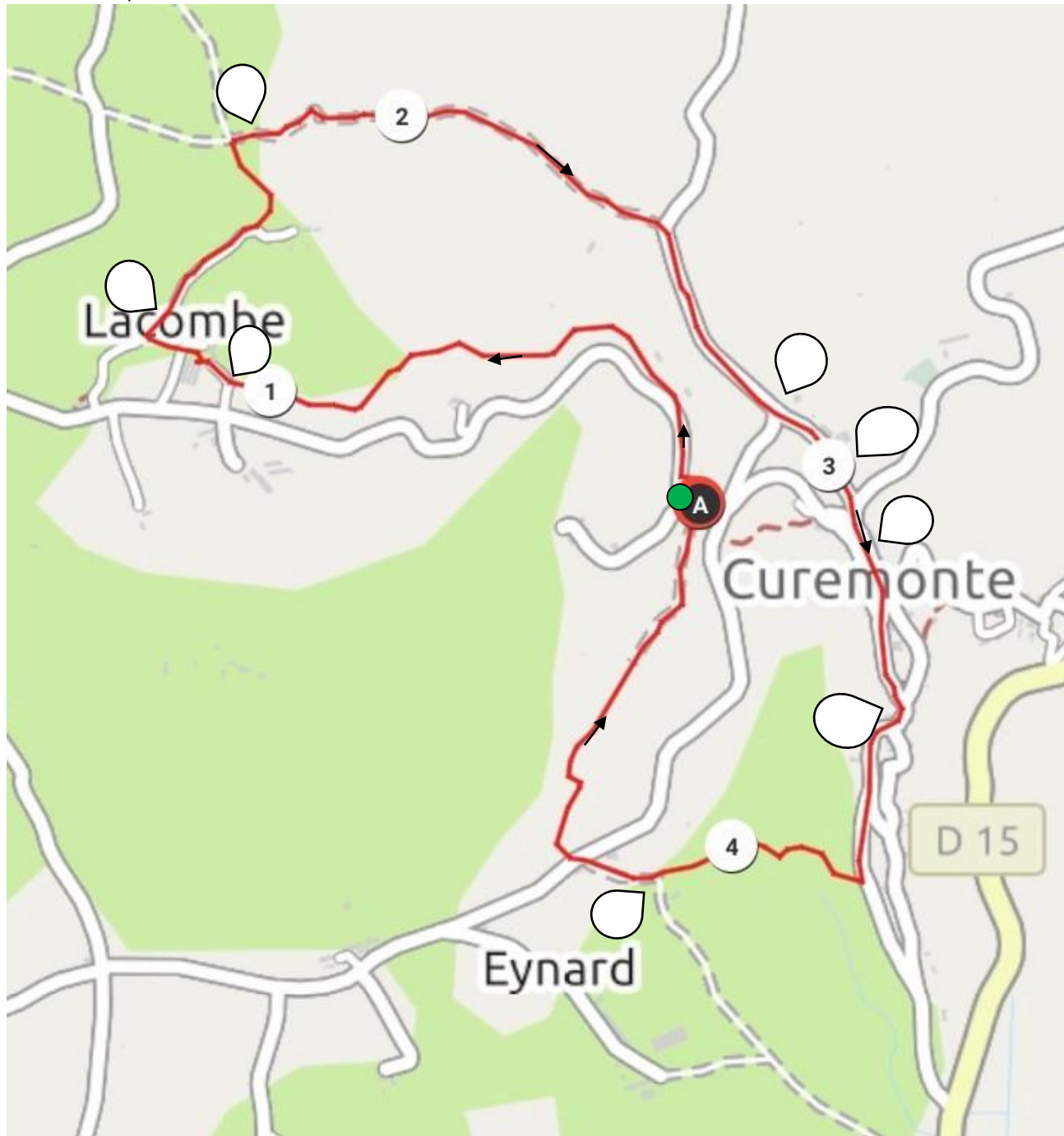




## PARCOURS CYCLE 2 avec photo


Distance : 4,9 km




### LEGENDE :

 : Départ randonnée Cycles 2 : Sur le parking de Lestargie à Curemonte

 : Arrivée randonnée Cycles 2 : Sur le parking de Lestargie à Curemonte

 : Kilomètre(s)

 : photos

**Contacts sur place** : - Florence Gervaise Coste : 0698407451

Lors de la randonnée, vous pouvez faire placer les lettres correspondant aux photos au bon endroit aux élèves. Cela leur permettra d'être attentif et de se repérer sur la carte. Attention, les photos ci-dessous ne sont pas dans l'ordre !

Voici les photos à remettre dans l'ordre pendant la randonnée.

Photo A



Photo B



Photo C



Photo D (en contre-bas du chemin)





Photo E



Photo F



Photo G

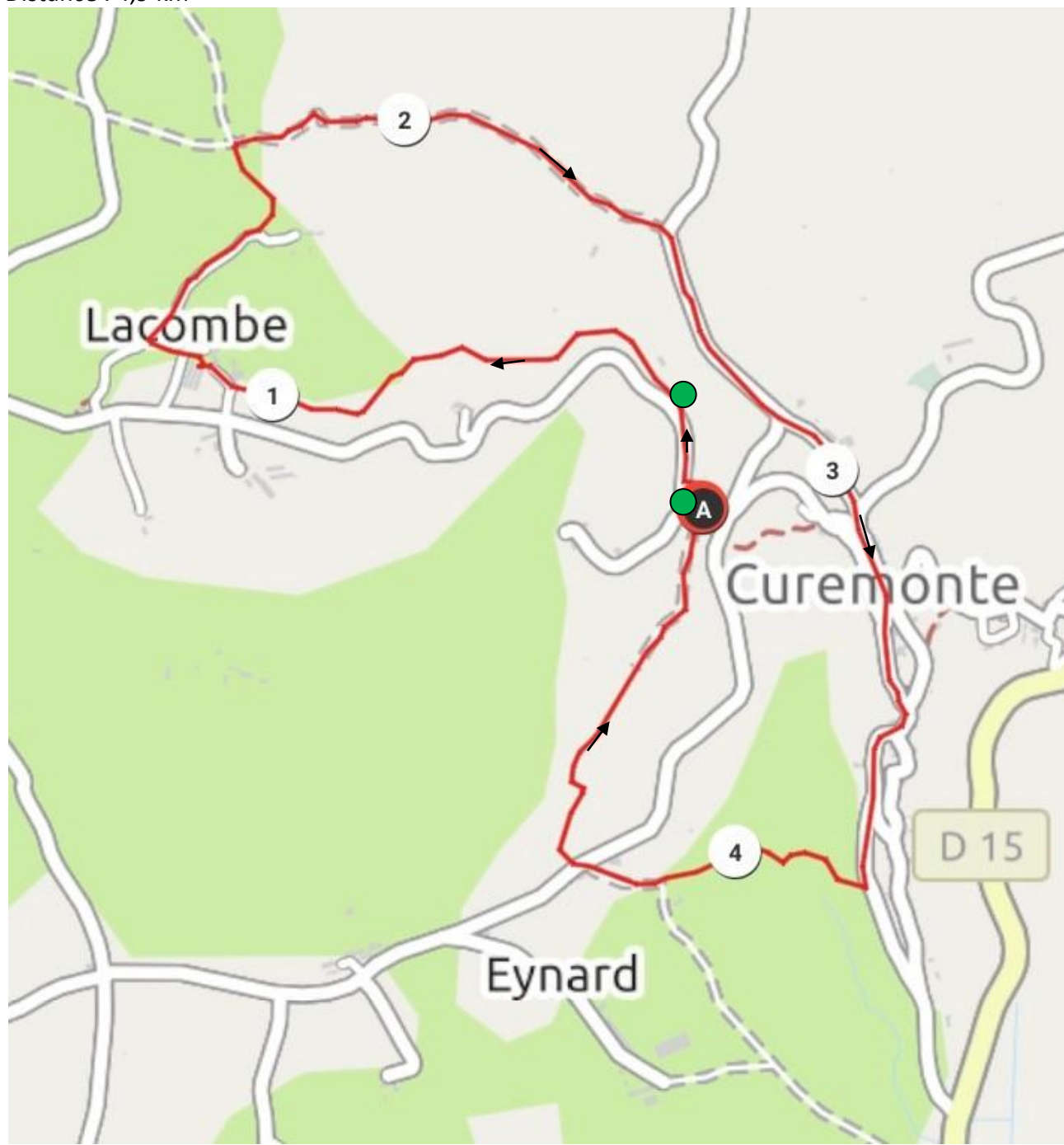


Photo H





## PARCOURS CYCLE 2 (qu'avec les bornes kilométriques)


Distance : 4,9 km




### LEGENDE :

 : Départ randonnée Cycles 2 : Sur le parking de Lestargie à Curemonte

 : Arrivée randonnée Cycles 2 : Sur le parking de Lestargie à Curemonte

 : Kilomètre(s)

 : photos

**Contacts sur place** : - Florence Gervaise Coste : 0698407451